INQUADRAMENTO TERRITORIALE

PLANIMETRIA SU CARTA TECNICA REGIONALE

SCALA 1:10.000

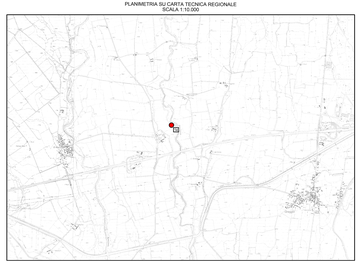

INQUADRAMENTO TERRITORIALE

PLANIMETRIA SU BASE CATASTALE ED AEREOFOTOGRAMMETRICA

SCALA 1:4.000

TORRENTE MARCHIAZZA

RIPRISTINO SPONDA DESTRA CON DIFESA SPONDALE IN MASSI

PLANIMETRIA SU BASE FOTOGRAFICA

SCALA 1:2000

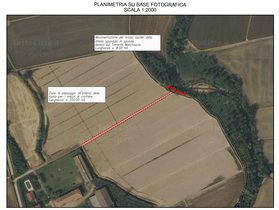

TORRENTE MARCHIAZZA

SEZIONE TIPO DI PROGETTO

SCALA 1:50

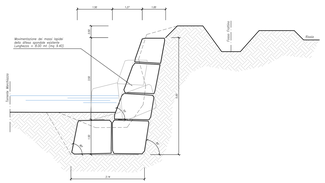

REGIONE PIEMONTE

Consorzio di Bonifica della Baraggia Biellese e Vercellese

EVENTO ALLUVIONALE DICEMBRE 2008
D.Lgs. 102/04 - art. 5, comma 6
L.R. 17/99 e s.m.i.

INTERVENTI DI RIPRISTINO DELLE INFRASTRUTTURE IRRIGUE E DI BONIFICA DIANNEGGIATE

DATA PROGETTO	GIUGNO 2014
ASSEGNATO PROTT.	-
TAVOLA N°	09
SCALA DEL DISEGNO	VARIE
PROTOC. N° TAVOLE	
REV. N° REDIS.	
Rif. DATE VB.Reg.	

STUDIO TECNICO ASSOCIATO
S.T.E.C. s.r.l.
SOCIETA' DI INGEGNERIA
Via Cavour, 13 - 13900 BIELLA
PIVA 02023 - 02023000 - REA 186 - CAPITALE SOCIALE € 10.000,00 i.v.

IL PROGETTISTA:
Dott. Ing. Dawson CAPELLI

COLLABORATORI:

POSIZIONE PRATICA R.P.A. - 108/1208

ID. SCHEDA CBBBV - 14

INTERVENTO 14
TORRENTE MARCHIAZZA
RIPRISTINO SPONDA DESTRA CON DIFESA SPONDALE IN MASSI

INQUADRAMENTO TERRITORIALE E T.R. E CATASTALE
PLANIMETRIA E SEZIONI DI STATO DI FATTO E DI PROGETTO

PROGETTO ESECUTIVO

CLASSIFICA PRATICA/ANNO	ASSEGNAZIONE N.			
	200			
CONTROLLO	1994	DISEGNATORI	CONTROLLO	APPROVAZIONE
		G.B.	M.P.	G.C.